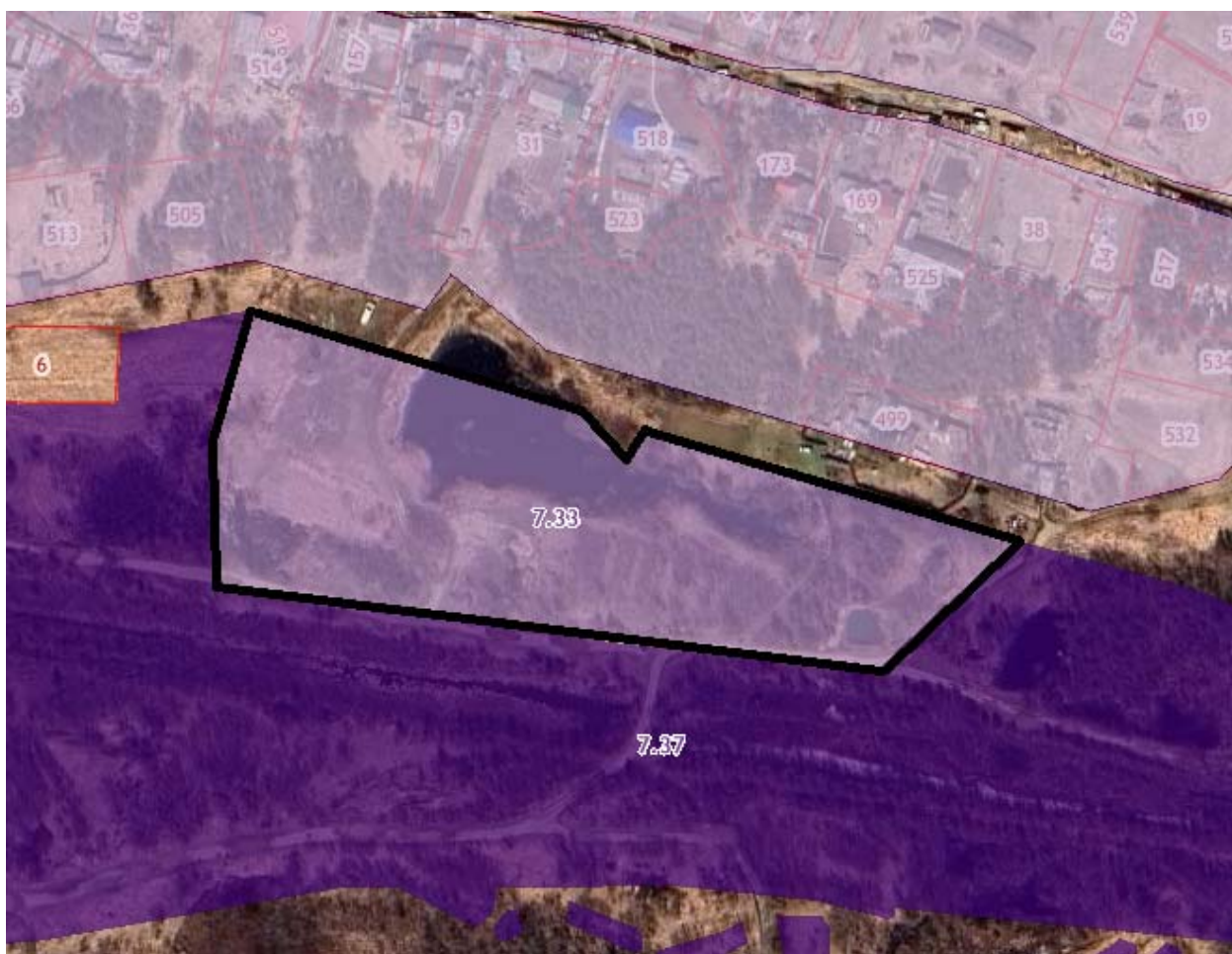



## ПРИЛОЖЕНИЕ № 1

к постановлению мэрии  
города Магадана  
от 25.07.2024 № 2497-пм

### Фрагмент карты

из Правил землепользования и застройки муниципального образования  
«Город Магадан»



 - территория для перевода зоны объектов автомобильного транспорта ТЗ 502 в зону природных территорий ПТЗ 1101.


---




## ПРИЛОЖЕНИЕ № 2

к постановлению мэрии  
города Магадана  
от 25.07.2024 № 2497-пм

### Фрагмент карты

из Правил землепользования и застройки муниципального образования  
«Город Магадан»



-  - новые границы зоны улично-дорожной сети ТЗ 502.
-  - новые границы зоны природных территорий ПТЗ 1101.
-  - новые границы зоны застройки индивидуальными жилыми домами ЖЗ 105.


## ПРИЛОЖЕНИЕ № 3

к постановлению мэрии  
города Магадана  
от 25.07.2024 № 2497-пм

### Фрагмент карты

из Правил землепользования и застройки муниципального образования  
«Город Магадан»



 - территория для перевода зоны садоводства СХЗ 705 в зону объектов автомобильного транспорта ТЗ 502 в городе Магадане в районе улицы Кожзаводской.

---

---


## ПРИЛОЖЕНИЕ № 4

к постановлению мэрии  
города Магадана  
от 25.07.2024 № 2497-пм

### Фрагмент карты

из Правил землепользования и застройки муниципального образования  
«Город Магадан»



 - территория для перевода части зоны административно - делового, общественного и коммерческого назначения ОДЗ 201 в зону объектов автомобильного транспорта ТЗ 502 в городе Магадане в районе Марчеканского переулка.

---